

Canton du Valais
COMMUNE DE ST-LEONARD


Plan d'aménagement détaillé (PAD)
 "Les Champlans/Les Bâtiments"

Echelle 1:500








Approuvé par le Conseil municipal en séance du

Le Président












Le Secrétaire

Date	Projeté	Dessiné	Contrôlé	Auteur du projet :
14.11.2012	AFD	DE	RS	
...	
...	
...	

Affectation du sol

-  Périmètre du PAD
-  Aires d'implantation des bâtiments
-  Aire d'implantation des bâtiments à prescriptions particulières
-  Secteurs de protection de la nature (y.c. zone tampon de 5 m)
-  Secteurs inappropriés à la construction
-  Routes de desserte 1 et 2 à créer
-  Cheminements piétonniers à créer

A titre indicatif

-  Milieux de valeur naturelle à protéger
-  Eperons rocheux existants à protéger
-  Murs en pierres sèches à préserver
-  Murs existants
-  Alignements routes de desserte 1 et 2 (2 m)
-  Alignements route de Lens (3 m)
-  Alignement rue des Rocailles (8 m à l'axe)
-  Voie de communication historique d'importance locale avec substance
-  Chemin de randonnée pédestre existant
-  Prairies et pâturages secs (PPS)
-  Zone de protection du lac souterrain

